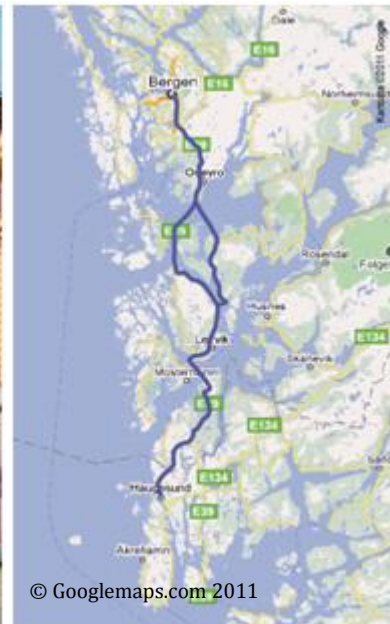


Røvær – Bergen og Bryggen - Haugesund FJORD, FJELL OG KYSKULTUR



Bryggen © Bergen Tourist Board / Robin Strand



© Googlemaps.com 2011



Røvær © Tove V. Braathen



Smedasundet © Tove V. Braathen

Dager 3+1
Passer for individuelle og grupper
Distanse ca. 92 km
Sesong: hele året

HØYDEPUNKT:


Bryggen
Fløibanen
Haaheim Gaard
Røvær
Haugesund og
Smedasundet

www.visithaugesund.no
www.visitbergen.com
www.rovar.no

FJORD, FJELL OG KYSTKULTUR

Denne rundturen langs fjordene gir deg en spennende opplevelse av kystkultur. I Bergen er et av høydepunktene Bryggen, som er innlemmet i UNESCO's liste over verdens mest bevaringsverdige kulturminner. Fra Smedasundet i Haugesund går det daglig båtturer til øyen Røvær hvor biler ikke har adgang. Mellom Haugesund og Bergen ligger øyen Tysnes, hvor du kan oppleve en oase av det gode liv på den restaurerte gården Haaheim Gaard.

Store deler av denne rundturen kan gjennomføres med offentlig transport. Se www.kystbussen.no og www.flaggruten.no for ruteinformasjon.



www.visithaugesund.no

CURIOUS

PEACEFUL

PASSIONATE

WILD



DAG 1 RØVÆR

Opplev kulturlandskapet på Røvær, en øy 25 minutter fra Haugesund. Med 110 innbyggere og kun en bil, er dette et sjeldent samfunn få av oss har opplevd.

Guidede turer rundt øyen kan bestilles, der man følger merkede stier som blant annet inkluderer 1000 år gamle vikingbosetninger, og et museum som forteller om Røværs historie.

- overnatting i Haugesund eller på Røvær

Veibeskrivelse: båt fra Smedasundet i Haugesund, med opp til 9 daglige avganger (25 min.). www.rovar.no

DAG 2 HAUGESUND - BERGEN

Bryggen i Bergen er bygget etter storbrannen i 1702, etter samme mønster som de tidligere gårder som huset Hansakjøpmenn fra 1350 til 1764.

Midt i sentrum, og bare 150 meter fra Bryggen og fiskemarkedet kan man ta Fløibanen til Fløyen, 320 m.o.h.. Herfra kan man nyte den vakre utsikten over byen, innseilingen og fjordene.

Høydepunkt:

- Bryggen
- Fløibanen
- Fiskemarkedet
- Overnatting i Bergen

Veibeskrivelse: følg E39 fra Haugesund til Bergen. Ferje mellom Sandvikvåg og Halhjem (40 min). www.fjord1.no

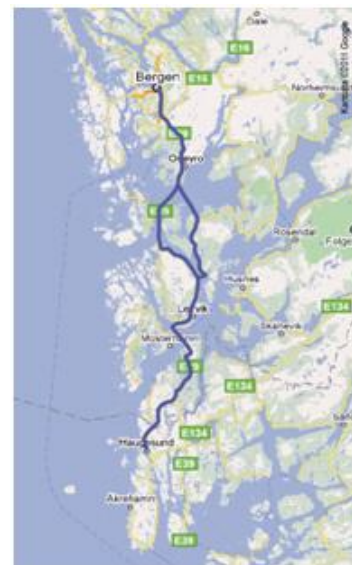




Haaheim Gaard © Jostein Halland



Utsira © Utsira Kommune



DAG 3 BERGEN – HAUGESUND VIA TYSNENS

Årbakka Handelstad ligger på østsiden av Tysnes. Det gamle handelssenteret med postkontor er restaurert, og Tysnes Kystlag driver et lite kyst- og veteranbåtmuseum her.

På Haaheim Gaard kan man oppleve smaker av svunne tider i restauranten, eller drømme seg vekk i romantisk landstil i interiørbutikken. Kulturhagen har 1500 roser, og hele året er det festivaler, teater, opera, allsangkvelder og foredrag.

Veibeskrivelse: Følg E39 fra Bergen til Halhjem, deretter Halhjem - Våge med ferge (vei 49, 35 min.). Fra Våge til Årbakka, og deretter til Uggdal (Haaheim Gaard). Videre fra Uggdal til Hodnanes. Ferge mellom Hodnanes og Jektevik (10 min.). Følg E39 og deretter vei 47 til Haugesund.

Halhjem – Våge: www.fosennamsos.no

Hodnanes – Jektevik: www.tide.no

VALGRFRI DAG 4 HAUGESUND – UTSIRA - HAUGESUND

Opplev Nordsjøen og øyen Utsira. Øyen ligger 18 km vest for Karmøy, og er Norges minste kommune med ca. 215 innbyggere. Utsira Fyr er den mest besøkte attraksjonen, og er også Norges eldste værmålingsstasjon som enda er i bruk. Utsira er kjent for sine mange fuglearter, og er et attraktivt område for ornitologer.

Veibeskrivelse: Daglig fergeforbindelse fra Haugesund (Garpaskjærskaien på Risøy.) Ca. 60 minutters overfart.

www.utsira.no

CURIOUS

PEACEFUL

PASSIONATE

CRAZY